

COMUNE DI POZZOLEONE (VI)

"VARIANTE 3" AL PIANO DEGLI INTERVENTI (P.I.)

in attuazione del "PIANO DI ASSETTO DEL TERRITORIO INTERCOMUNALE DI BRESSANVIDO E POZZOLEONE" (P.A.T.I.) approvato in Conferenza di Servizi in data 12/10/2012 e ratificato dalla Provincia di Vicenza con Delibera del Commissario Straordinario n. 287 del 23/10/2012, pubblicato nel B.U.R. n. 101 del 07/12/2012

ASSEVERAZIONE DI NON NECESSITÀ DI VALUTAZIONE IDRAULICA

Ai sensi di quanto previsto dalla D.G.R.V. n. 2948 del 06/10/2009 relativa alla valutazione di compatibilità idraulica per le varianti allo strumento urbanistico comunale,

il sottoscritto **Luca Zanella**, nato a **Solesino (PD)** il **4/7/1959**, laureato in **Ingegneria Civile per la Difesa del Suolo e la Pianificazione Territoriale** presso l'**Università degli Studi di Udine** il **19/3/1987**, iscritto all'Albo Professionale presso l'**Ordine degli Ingegneri** della Provincia di **Udine** al n. **1422** dal **10/7/1987** senza soluzione di continuità, titolare unico dello studio professionale **STUDIO LUCA ZANELLA INGEGNERE** con sede in **Udine - Viale XXIII marzo 1848 n. 19**,

incaricato dall'Amministrazione Comunale di Pozzoleone della redazione del piano urbanistico in intestazione,

ASSEVERA

la non necessità di valutazione idraulica della variante in intestazione in quanto:

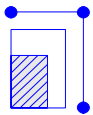
- la variante parziale al Piano degli Interventi denominata "VARIANTE 3 AL P.I." del Comune di Pozzoleone **attua solo una piccola parte delle previsioni di P.A.T.I.**, a loro volta già **tutte valutate con uno specifico studio** di compatibilità idraulica;

- tutti gli interventi di variante dovranno comunque sottostare alle prescrizioni delle "**Norme Tecniche Operative**" di Piano degli Interventi, dettagliate ai TITOLI:

- "XIV° - COMPATIBILITÀ GEOLOGICA", "Art. 65 - Compatibilità geologica, aree soggette a dissesto idrogeologico e aree agro - ambientalmente fragili" (testo vigente confermato);
- "XVIII° - CRITERI DI VERIFICA E MODALITÀ DI MONITORAGGIO DELLE PREVISIONI DI SOSTENIBILITÀ DEL PI, IN RAPPORTO ALLA VAS DEL PATI";

e alle ulteriori attenzioni di cui ai "PARERI ESPRESSI PER LA VALUTAZIONE DI COMPATIBILITÀ IDRAULICA DEL P.I.", allegati alle Norme Tecniche Operative di PI.

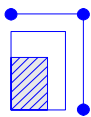
- dei 4 interventi della terza variante al Piano degli Interventi, 3 sono di trascurabile entità relativamente all'impermeabilizzazione dei suoli, mentre uno non comporta alcuna variazione, come emerge dalla seguente tabella riepilogativa delle specifiche valutazioni classificatorie della variazione potenziale della capacità di invaso.



Con sfondo grigio sono evidenziate le classi degli interventi che per loro natura *non determinano variazione di capacità di invaso*, quali le trasformazioni di volumetrie pre-esistenti o la presa d'atto di situazioni esistenti frutto di attuazione già avvenuta.

Con sfondo verde sono evidenziate le classi dei 3 interventi di *trascurabile impermeabilizzazione potenziale*, data la dimensione dell'ambito inferiore ai 1 000 mq.

Interv. (N)	ATO (N)	Descrizione intervento	Sup. impermeabile max. (mq)	Classe intervento	Fragilità idraulica
1	A2	<u>Via Ortigara</u> Con l'accordo n. 1/var 3 si identifica l'attività produttiva fuori zona "Autotrasporti Rizzato Giancarlo & Marco snc" come attività produttiva da confermare di PI n. 2, regolando il ricovero dei mezzi strumentali.	600	TRASCURABILE impermeabilizzazione potenziale (sup. < 0.1 ha). e' prescritto il mantenimento del fondo naturale permeabile in tutta l'area pertinenziale attribuita all'azienda esistente, con impermeabilizzazione massima stabilita in 600 mq.	ASSENTE
2	A2	<u>Località S. Valentino</u> Con accordo n. 2/var 3 si integra l'accordo n. 1 del primo piano degli interventi, ammettendo l'ampliamento ulteriore del galoppatoio coperto nella zona F3/18, registrando nel contempo con l'aggiornamento speditivo della base cartografica la sopravvenuta realizzazione della struttura già ammessa.	720	TRASCURABILE impermeabilizzazione potenziale (sup. < 0.1 ha) sedime superficie coperta stabilito in 720 mq.	ASSENTE
3	R6	<u>Località Belvedere</u> Con accordo n. 3/var 3 si ricalibra il rapporto tra sedime edificabile e parcheggio obbligatorio connesso, a rendere più coerente e sostenibile l'attuazione del comparto complessivo.	---	NESSUNA VARIAZIONE della capacità di invaso (<u>ambito già edificato/urbanizzato</u> : il modesto ampliamento, di superficie comunque inferiore a 0,1 ha, è previsto su un'area in precedenza destinata a parcheggio)	ASSENTE



Interv. (N)	ATO (N)	Descrizione intervento	Sup. impermeabile max. (mq)	Classe intervento	Fragilità idraulica
4	A2	<u>Via Casona</u> Con accordo n. 4/var3 si acquisisce la proprietà del sedime necessario a proseguire la pista ciclabile esistente lungo via Casona lungo tutto il fronte del plesso scolastico, a titolo di perequazione parziale per edificazione rada (zona C1/R if 1.0 mc e h max 2 piani).	700	TRASCURABILE impermeabilizzazione potenziale (sup. < 0.1 ha). <i>E' prescritto il rapporto di copertura massimo del 35%, precisando la necessità di apposito studio idraulico qualora in sede attuativa le superfici impermeabili dell'area pertinenziale dovessero superare i 1000 mq complessivi.</i>	ASSENTE

Gli approfondimenti relativi all'incidenza sul regime idraulico vengono comunque demandati ai Tecnici estensori della singola progettazione, con acquisizione degli appositi pareri del caso.

Con riferimento al Piano stralcio per l'Assetto Idrogeologico (PAI) dei bacini idrografici dei fiumi Isonzo, Tagliamento, Piave e Brenta-Bacchiglione, nessun intervento del primo Piano degli Interventi ricade in corrispondenza di zone di attenzione geologica.

Seguono le autocertificazioni di rito.

Udine, 22 settembre 2020

Luca Zanella



Documento firmato digitalmente
(Aruba Sign)

AUTOCERTIFICAZIONE DA ALLEGARE ALLA
VALUTAZIONE DI COMPATIBILITÀ IDRAULICA

OGGETTO: Valutazione di Compatibilità Idraulica relativa alla "VARIANTE 3 al PIANO DEGLI INTERVENTI (P.I.) del Comune di Pozzoleone (VI)"

Autocertificazione ai sensi dell'art. 46 del D.P.R. n. 445 del 28.12.2000

AUTOCERTIFICAZIONE DI IDONEITÀ PROFESSIONALE

Il sottoscritto ing. Luca Zanella avente studio in Udine - Viale XXIII marzo 1848 n. 19, iscritto all'Ordine degli Ingegneri della Provincia di Udine al n. 1422, redattore della Valutazione di Compatibilità Idraulica della pratica di cui all'oggetto, sotto la propria personale responsabilità, ai sensi e per gli effetti dell'art. 76 del D.P.R. n. 445/2000, per le finalità contenute nella D.G.R. n. 2948/2009


DICHIARA

di aver conseguito laurea in ingegneria di 2° livello

con profilo di studi comprendenti i settori dell'idrologia e dell'idraulica e di aver, inoltre, maturato nel corso della propria attività professionale esperienza negli analoghi settori.

Udine, 22 settembre 2020

Luca Zanella



Documento firmato digitalmente
(Aruba Sign)

Allegata copia della Carta d'Identità N. AX0386678, rilasciata dal Comune di Udine, valida fino al 4/7/2026

**AUTOCERTIFICAZIONE DA ALLEGARE ALLA
VALUTAZIONE DI COMPATIBILITÀ IDRAULICA**

OGGETTO: Valutazione di Compatibilità Idraulica relativa alla **“VARIANTE 3 al PIANO DEGLI INTERVENTI (P.I.)” del Comune di Pozzoleone (VI)**

Autocertificazione ai sensi dell’art. 46 del D.P.R. n. 445 del 28/12/2000

AUTOCERTIFICAZIONE SUI DATI STUDIATI ED ELABORATI


Il sottoscritto ing. Luca Zanella avente studio in Udine - Viale XXIII marzo 1848 n. 19, iscritto all’Ordine degli Ingegneri della Provincia di Udine al n. 1422, redattore della Valutazione di Compatibilità Idraulica della pratica di cui all’oggetto, consapevole della responsabilità penale, in caso di falsità in atti e di dichiarazione mendace, ai sensi e per gli effetti dell’art. 76 del D.P.R. n. 445/2000, per le finalità contenute nella D.G.R. n. 2948/2009

DICHIARA

- di aver preso conoscenza dello stato dei luoghi, delle condizioni locali e di tutte le circostanze generali e particolari che possono in qualsiasi modo influire sui contenuti e sulle verifiche dello studio richiamato in premessa;
- che sono stati esaminati tutti i dati utili alla corretta elaborazione e stesura dei documenti imposti per la compatibilità idraulica nel rispetto di quanto indicato nell'allegato A della D.G.R. n. 2948 del 06/10/2009;
- che sono state consultate e recepite appieno le perimetrazioni cartografiche relative alla pericolosità e al rischio idraulico riportate nel P.A.I. dell’Autorità di Bacino competente e nel P.T.C.P. vigente redatto dalla Provincia di Vicenza e si sono riscontrati ed evidenziati i casi in cui siano previste trasformazioni urbanistiche di Piano che le riguardino;
- che sono state eseguite le elaborazioni previste dalla normativa regionale vigente su tutte le aree soggette a trasformazione attinenti la pratica di cui all’oggetto, non tralasciando nulla in termini di superfici, morfologia, dati tecnici, rilievi utili e/o necessari e nella verifica della loro correttezza.

Udine, 22 settembre 2020

Luca Zanella



Documento firmato digitalmente
(Aruba Sign)

Allegata copia della Carta d’Identità N. AX0386678, rilasciata dal Comune di Udine, valida fino al 4/7/2026



Cognome **ZANELLA**

Nome **LUCA**

nato il **04/07/1959**

(atto n. **55** P. **I** S. **A**)

a **SOLESINO**

Cittadinanza **ITALIANA**

Residenza **UDINE**

Via **VIA LAIPACCO 18**

Stato civile **CONIUGATO**

Professione **INGEGNERE**

CONNOTATI E CONTRASSEGNI SALIENTI

Statura **1.80**

Capelli **brizzolati**

Occhi **castani**

Segni particolari **///**



Firma del titolare *Luca Zanello*

UDINE li **12/08/2015**

IL SINDACO

Impronta del dito indice sinistro



Ordinatore Sindaco
Sindaco
Antonio Zucco